

Metsänomistajia 739 000

Suomalaiset omistavat metsää yksin tai puolison kanssa (yhteensä 424 100 henkilöä), verotusyhtymissä (141 400) ja kuolinpesien (173 200) kautta. Yhteensä omistajia on siis lähes 739 000, kun omistuksen minimivaatimuksena on kaksi hehtaaria metsämaata. Sekä suurten että pienten tilojen lukumäärä on lisääntynyt vuoteen 2006 verrattuna.

Tässä metsätilastotiedotteessa tarkastellaan lähinnä yksityishenkilöiden omistamien metsätilakokonaisuuksien lukumääriä ja pinta-aloja. Osa taulukoista kattaa myös muut metsänomistajaryhmät. *Metsätilakokonaisuudella* tarkoitetaan saman omistajan kaikkea metsäomaisuutta – sijainnista riippumatta – yhtenä kokonaisuutena, joka tässä *tilastoidaan omistajan asuinpaikkakunnan mukaan*. Tiedotteen taulukossa 5 on ”perinteinen” verohallinnon metsänhoitomaksuvelvoitteen seurantaan perustuva metsälötilasto. Siinä saman metsänhoitoyhdistyksen toimialueella sijaitseva saman omistajan metsäomaisuus muodostaa metsälön. Niiden kokonaislukumäärä on 442 000, kun edellä mainittuja metsätilakokonaisuuksia on kaikkiaan 375 000.

Yksityishenkilöllä (henkilö- tai perheomistus, verotusyhtymät ja kuolinpesät) oli omistuksessaan 347 000 vähintään kahden hehtaarin metsätilakokonaisuutta, joilla oli hallussaan keskimäärin 30,1 hehtaaria metsämaata. Metsänomistajien lukumäärä ylsi kuitenkin 739 000 henkilöön, sillä samalla metsätilakokonaisuudella oli tavallisesti useita omistajia (puolisot, kuolinpesän tai yhtymän jäsenet). Keskimäärin henkilö- ja perheomistuksessa olevalla metsätilakokonaisuudella oli 1,7 omistajaa, verotusyhtymällä 3,0 omistajaa ja kuolinpesällä 4,0 omistajaa.

Verrattaessa yksityishenkilöiden omistamia metsätilakokonaisuuksia kokoluokittain vuosina 2009 ja 2006 (josta ensimmäiseksi laadittiin tällainen tilasto) havaitaan sekä pienten, metsämaa-alaltaan alle kymmenen hehtaarin tilojen että suurten, yli sadan hehtaarin tilojen lukumäärän lisääntyneen. Näissä kokoluokissa nettomuutos oli kolmessa vuodessa + 4 500. Vaikka alle kymmenen metsähehtaarin tilojen lukumäärä oli kasvanut lähes parikymmenkertaisesti yli sadan metsähehtaarin tiloihin verrattuna, metsämaan ala oli kuitenkin lisääntynyt vähintään sadan hehtaarin tiloilla enemmän (51 000 ha) kuin alle kymmenen hehtaarin tiloilla (15 700 ha). Metsänomistus on siis pirstoutunut useampiin

käsiin, mutta metsämaa on keskittynyt yhä suuremmille metsänomistajille. Tilojen määrä väheni 20 ja 100 metsähehtaarin välillä olevissa kokoluokissa.

Alle 20 metsähehtaarin tiloja oli lukumääräisesti 60 prosenttia kaikista tiloista, mutta niiden osuus metsämaan alasta oli 17 prosenttia. Sekä Etelä- että Pohjois-Suomessa lukumääräisesti yleisimmin omistettuja olivat kooltaan 20–49 metsähehtaarin tilat, joita oli lähes neljännes tiloista ja joiden osuus metsämaan alasta oli hieman yli neljäsosa. Vaikka yli sadan hehtaarin metsätiloja oli vain viisi prosenttia, niiden osuus metsäalasta oli runsas neljännes. Suurimpia, yli 1 000 metsämaahehtaarin metsätilakokonaisuuksia oli yksityisomistuksessa 72. Ne kattoivat yhden prosentin Suomen metsämaan pinta-alasta.

Kaikkiaan verohallinnon rekisteri kattaa 17,2 miljoonaa hehtaaria metsämaata. Tämä poikkeaa Metlan valtakunnan metsien inventoinnin metsämaan alasta (20,1 milj. ha), sillä verohallinnon tiedot pohjautuvat entisen metsäverojärjestelmän vanhoihin veroluokituksiin, kun taas Metlan inventointitiedot perustuvat vuosina 2004–2008 tehtyihin maastomittauksiin. Verohallinnon mukaan yksityishenkilöt omistivat 10,5 miljoonaa metsämaahehtaaria. Tästä oli henkilö- tai perheomistuksessa 7,8 miljoonaa hehtaaria, verotusyhtymillä 1,6 miljoonaa hehtaaria ja kuolinpesillä 1,1 miljoonaa hehtaaria.

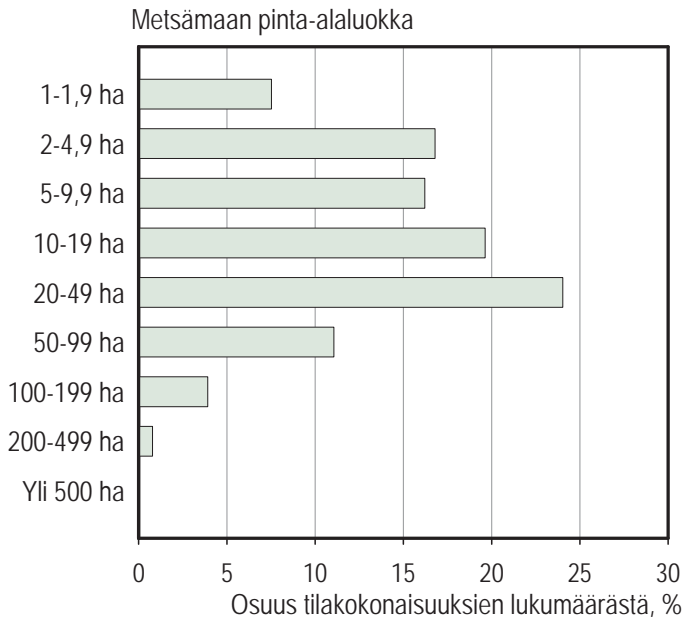
Muiden metsänomistajaryhmien hallussa oli 6,7 miljoonaa metsämaahehtaaria. Valtio, kunnat, seurakunnat ja muut julkisyhteisöt hallinnoivat 4,8 miljoonaa hehtaaria. Osakeyhtiöt omistavat 1,6 miljoonaa hehtaaria. Yhteismetsien metsämaan kokonaispinta-ala jäi 0,3 miljoonaan hehtaariin.

Seuraava tilasto tästä aiheesta julkaistaan joulukuussa 2011. Metla julkaisee ensi vuoden aikana myös Suomalainen metsänomistaja 2010 -tutkimuksen, jonka tuloksissa esitellään yksityiskohtaisemmin yksityismetsänomistuksen rakennetta ja metsien käyttöä.

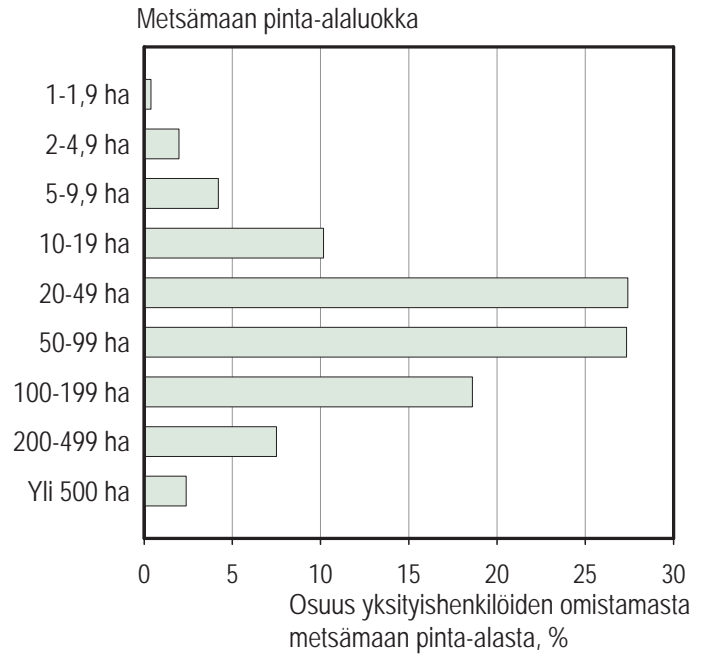
Lisätietoja: Harri Hänninen, p. 010 211 2217, harri.hanninen@metla.fi

Yrjö Sevola, p. 010 211 2173, yrjo.sevola@metla.fi

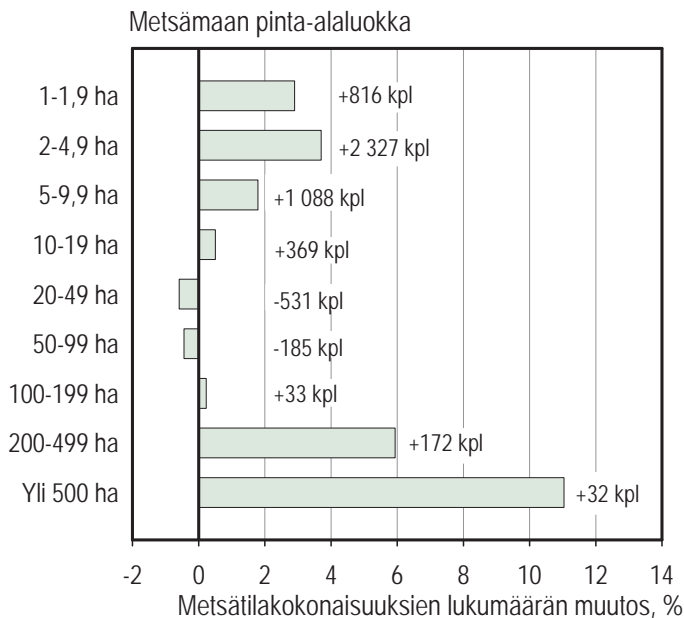
Laatuseloste: www.metla.fi/metinfo/tilasto/laatu/metsamaanomistus.htm



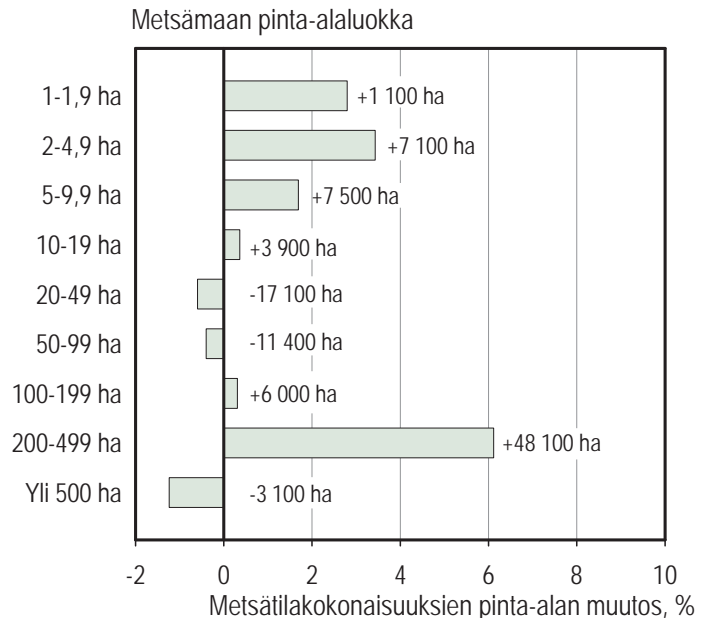
Kuva 1. Yksityishenkilöiden omistamien metsätalokokonaisuuksien lukumäärän jakautuminen metsämaan pinta-alan mukaisiin kokoluokkiin vuonna 2009.



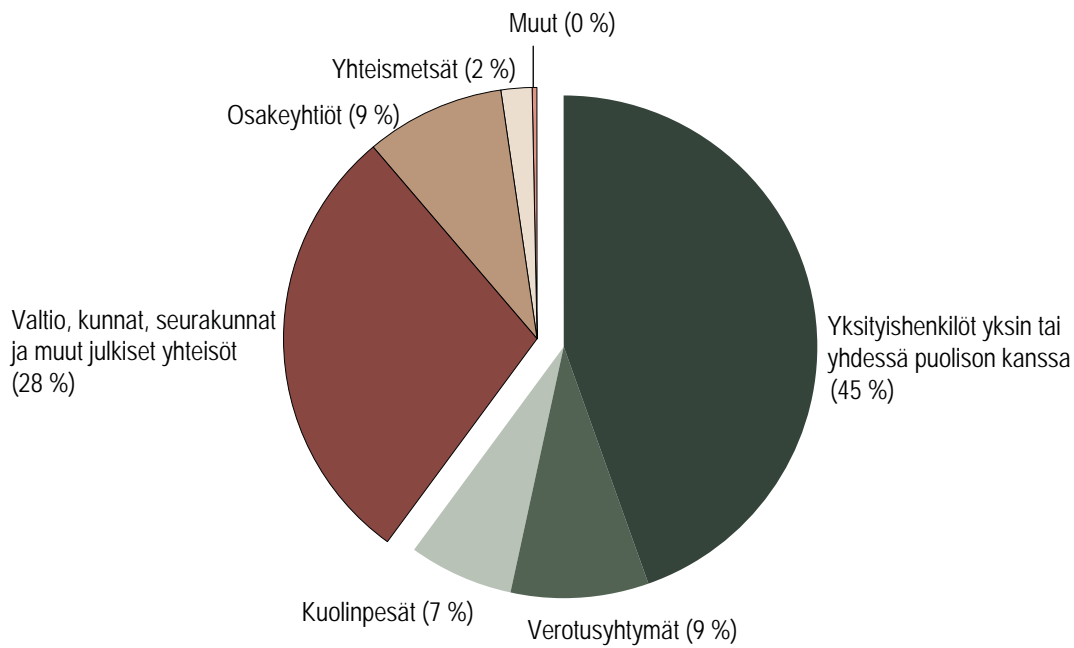
Kuva 2. Yksityishenkilöiden omistamien metsätalokokonaisuuksien metsämaan pinta-alan jakautuminen kokoluokkiin vuonna 2009.



Kuva 3. Yksityishenkilöiden omistamien metsätalokokonaisuuksien lukumäärän suhteellinen muutos 2009/2006 metsämaan pinta-aluokittain. Numerot pylväiden päässä kertovat kappalemääräisen muutoksen.



Kuva 4. Metsämaan suhteelliset pinta-alamuutokset yksityishenkilöiden omistamien metsätalokokonaisuuksien pinta-aluokissa 2009/2006. Numerot pylväiden päässä kertovat pinta-alan muutoksen hehtaareina.



Kuva 5. Metsämaan pinta-alan (17,2 milj. ha) jakautuminen omistusmuodoittain vuonna 2009. Ryhmään ”muut” kuuluvat säätiöt, avoimet ja kommandiittiyhtiöt sekä muut elinkeinoyhitymät.

Taulukkuuettelo

1. Yksityisten henkilöiden omistamien metsätilakokonaisuuksien lukumäärä pinta-alaluokittain omistajan kotipaikkakunnan mukaan 31.12.2009 4
2. Yksityisten henkilöiden omistamien metsätilakokonaisuuksien pinta-ala omistajan kotipaikkakunnan mukaan 31.12.2009 5
3. Metsätilakokonaisuuksien lukumäärä omistusmuodoittain ja pinta-alaluokittain 31.12.2009 6
4. Metsämaan pinta-ala omistusmuodoittain ja pinta-alaluokittain 31.12.2009 7
5. Yksityismetsälöiden lukumäärä kokoluokittain ja metsäkeskuksittain 1.1.2009 8

1. Yksityisten henkilöiden omistamien metsätilakokonaisuuksien lukumäärä pinta-alaluokittain omistajan kotipaikkakunnan mukaan 31.12.2009

Omistajan kotipaikkakunnan metsäkeskus	Metsätilakokonaisuuden kokoluokka metsämaan pinta-alan mukaan, ha									Yhteensä
	1-1,9	2-4,9	5-9,9	10-19	20-49	50-99	100-199	200-499	500-	
Tilakokonaisuuksien lukumäärä, kpl										
0-13 Koko maa	28 188	62 945	60 760	73 572	90 065	41 443	14 662	2 900	290	374 825
0-10 Etelä-Suomi	22 944	51 034	49 287	60 164	71 672	28 651	9 075	1 900	229	294 956
0 Ahvenanmaa	603	768	598	463	485	186	32	4	0	3 139
1 Rannikko	4 399	9 894	8 835	9 434	9 668	3 402	956	219	45	46 852
2 Lounais-Suomi	3 374	7 859	7 864	7 977	7 199	2 403	725	130	18	37 549
3 Häme-Uusimaa	2 772	5 994	5 644	6 824	6 983	2 573	895	207	32	31 924
4 Kaakkois-Suomi	1 603	4 045	3 937	5 127	6 253	2 304	530	88	6	23 893
5 Pirkanmaa	1 982	4 599	4 675	5 302	5 936	2 180	753	177	21	25 625
6 Etelä-Savo	1 059	2 983	2 634	3 911	6 366	3 117	1 129	212	26	21 437
7 Etelä-Pohjanmaa	2 157	4 752	5 239	6 839	8 584	3 184	735	107	15	31 612
8 Keski-Suomi	1 580	3 387	3 378	4 893	6 792	3 094	1 251	317	28	24 720
9 Pohjois-Savo	1 669	3 486	3 524	5 285	7 543	3 500	1 234	252	20	26 513
10 Pohjois-Karjala	1 746	3 267	2 959	4 109	5 863	2 708	835	187	18	21 692
11-13 Pohjois-Suomi	4 616	10 545	10 454	12 473	17 642	12 582	5 520	983	55	74 870
11 Kainuu	694	1 597	1 480	1 882	3 320	2 823	842	164	9	12 811
12 Pohjois-Pohjanmaa	2 387	5 674	5 666	6 654	8 922	5 364	1 837	262	21	36 787
13 Lappi	1 535	3 274	3 308	3 937	5 400	4 395	2 841	557	25	25 272

Taulukko kattaa kaikki metsätilakokonaisuudet, joiden omistajina ovat 1) yksityishenkilö ja hänen puolisonsa, 2) verotusyhtymä tai 3) kuolinpesä.

Metsätilakokonaisuus tarkoittaa kaikkia saman metsänomistajan omistamia metsäkiinteistöjä koko maassa.

Tilastoituakseen metsätilakokonaisuudella pitää olla metsämaata vähintään hehtaari.

Metsätilakokonaisuuteen voi sisältyä muutakin maata kuin metsämaata, tämän tilaston luvut käsittelevät kuitenkin vain metsämaata.

Puolisoiden yhdessä ja erikseen omistamat metsäkiinteistöt on laskettu yhdeksi omistusyksiköksi, elleivät puolisot ole vaatineet erillisverotusta.

Kotipaikkakunta määräytyy yhteisomistustiloilla (perikunnat ja yhtymät) metsätilakokonaisuuden asianhoitajan ja puolisoilla heistä vanhemman asuinpaikan mukaan.

Ulkomailla tai tuntemattomassa asuinpaikassa asuvien metsänomistajien tiedot sisältyvät vain "Koko maa" riviin.

Yksityishenkilöillä oli vähintään kahden hehtaarin metsätilakokonaisuuksia yhteensä 346 637 kappaletta.

Tässä tilastossa Kokkolan kaupunki kokonaisuudessaan kuuluu Rannikon metsäkeskukseen.

Lähde: Verohallitus

2. Yksityisten henkilöiden omistamien metsätilakokonaisuuksien pinta-ala omistajan kotipaikkakunnan mukaan 31.12.2009

Omistajan kotipaikkakunnan metsäkeskus	Metsätilakokonaisuuden kokoluokka metsämaan pinta-alan mukaan, ha									Yhteensä	Yli 2 ha:n tilojen keski-koko ha
	1-1,9	2-4,9	5-9,9	10-19	20-49	50-99	100-199	200-499	500-		
	Metsätilakokonaisuuksien yhteenlaskettu metsämaan pinta-ala, ha										
0-13 Koko maa	40 775	206 738	441 050	1 065 903	2 871 222	2 862 594	1 948 427	785 785	250 432	10 472 926	30,1
0-10 Etelä-Suomi	33 222	167 455	358 280	871 161	2 273 811	1 960 337	1 203 362	521 786	200 887	7 590 301	27,8
0 Ahvenanmaa	852	2 481	4 337	6 523	15 433	12 644	4 325	870	0	47 465	18,4
1 Rannikko	6 356	32 314	63 866	135 539	302 419	230 380	126 605	62 110	38 031	997 620	23,3
2 Lounais-Suomi	4 844	26 162	56 639	113 722	224 257	163 581	95 052	35 201	16 420	735 878	21,4
3 Häme-Uusimaa	4 018	19 527	40 999	98 371	218 642	176 819	118 462	57 539	35 353	769 730	26,3
4 Kaakkois-Suomi	2 362	13 328	28 501	74 254	198 050	156 190	68 870	23 749	4 776	570 080	25,5
5 Pirkanmaa	2 879	15 182	34 006	76 446	186 145	149 495	99 847	48 924	18 427	631 351	26,6
6 Etelä-Savo	1 587	9 740	19 394	57 282	205 574	216 439	150 087	56 356	20 442	736 901	36,1
7 Etelä-Pohjanmaa	3 084	15 822	38 289	99 398	272 352	214 718	96 553	28 110	16 338	784 664	26,5
8 Keski-Suomi	2 291	10 950	24 798	71 585	218 485	214 235	168 156	87 224	20 344	818 068	35,3
9 Pohjois-Savo	2 431	11 337	25 854	77 912	243 058	240 136	164 088	68 911	16 490	850 217	34,1
10 Pohjois-Karjala	2 518	10 612	21 597	60 129	189 396	185 700	111 317	52 792	14 266	648 327	32,4
11-13 Pohjois-Suomi	6 649	34 873	75 536	181 303	574 224	888 161	736 172	259 300	43 380	2 799 598	39,8
11 Kainuu	1 031	5 275	10 623	27 637	109 707	198 866	110 838	44 009	7 176	515 162	42,4
12 Pohjois-Pohjanmaa	3 423	18 693	40 997	96 771	289 509	372 644	239 241	69 101	16 749	1 147 128	33,2
13 Lappi	2 195	10 905	23 916	56 895	175 008	316 651	386 093	146 190	19 455	1 137 308	47,8

Taulukko kattaa kaikki metsätilakokonaisuudet, joiden omistajina ovat 1) yksityishenkilö ja hänen puolisonsa 2) verotusyhtymä tai 3) kuolinpesä.

Metsätilakokonaisuus tarkoittaa kaikkia saman metsänomistajan omistamia metsäkiinteistöjä koko maassa.

Tilastoituakseen metsätilakokonaisuudella pitää olla metsämaata vähintään hehtaari.

Metsätilakokonaisuuteen voi sisältyä muutakin maata kuin metsämaata, tämän tilaston luvut käsittelevät kuitenkin vain metsämaata.

Puolisoiden yhdessä ja erikseen omistamat metsäkiinteistöt on laskettu yhdeksi omistusyksiköksi, elleivät puolisot ole vaatineet erillisverotusta.

Kotipaikkakunta määräytyy yhteisomistustiloilla (perikunnat ja yhtymät) metsätilakokonaisuuden asianhoitajan ja puolisoilla heistä vanhemman asuinpaikan mukaan.

Ulkomailla tai tuntemattomassa asuinpaikassa asuvien metsänomistajien tiedot sisältyvät vain "Koko maa" riviin.

Verohallinnon ja Metlan valtakunnan metsien inventoinnin metsämaan pinta-alat poikkeavat toisistaan. Erojen syytä eritellään tilaston laatuselosteessa.

Tässä tilastossa Kokkolan kaupunki kokonaisuudessaan kuuluu Rannikon metsäkeskukseen.

Lähde: Verohallitus

3. Metsätalokonaisuuksien lukumäärä omistusmuodoittain ja pinta-alaluokittain 31.12.2009

Omistusmuoto	Metsätalokonaisuuden kokoluokka metsämaan pinta-alan mukaan, ha										Yhteensä	Metsänomistajien lukumäärä, yli 2 ha:n tilat
	1-1,9	2-4,9	5-9,9	10-19	20-49	50-99	100-199	200-499	500-999	1000-		
	Tilakonaisuuksien lukumäärä, kpl											kpl
Kaikki yhteensä	28 921	64 536	61 931	74 532	90 991	41 967	15 027	3 258	459	338	381 960	..
Yksityiset henkilöt	28 188	62 945	60 760	73 572	90 065	41 443	14 662	2 900	218	72	374 825	738 700
Yksin tai puolison kanssa	20 542	46 791	44 927	53 927	66 130	30 597	10 920	2 217	159	55	276 265	424 144
Verotusyhitymät	3 676	8 197	7 839	9 674	12 625	6 356	2 363	492	492	52	51 288	141 353
Kuolinpesät	3 970	7 957	7 994	9 971	11 310	4 490	1 379	191	191	7	47 272	173 200
Muut omistajat	733	1 591	1 171	960	926	524	365	358	241	266	7 135	..
Yhteismetsät	0	0	0	1	1	4	17	36	44	62	165	..
Avoimet ja kommandiittiyritykset	70	141	79	72	80	29	12	3	0	1	487	..
sekä muut elinkeinoyhtymät												
Osakeyhtiöt	334	861	681	563	500	259	125	54	20	31	3 428	..
Säätiöt	11	21	27	32	55	43	38	40	12	4	283	..
Valtio, kunnat, seurakunnat	318	568	384	292	290	189	173	225	165	168	2 772	..
ja muut julkiset yhteisöt												

Metsätalokonaisuus tarkoittaa kaikkia saman metsänomistajan (esim. perhe, kuolinpesä, yhtiö, yhteismetsä, kunta) omistamia metsäkiinteistöjä koko maassa.

Tilastoituakseen metsätalokonaisuudella pitää olla metsämaata vähintään hehtaari.

Puolisoiden yhdessä ja erikseen omistamat metsäkiinteistöt on laskettu yhdeksi omistusyksiköksi, elleivät puoliset ole vaatineet erillisverotusta.

Metsätalokonaisuuteen voi sisältyä muutakin maata kuin metsämaata, tämän tilaston luvut käsittelevät kuitenkin vain metsämaata.

Yhtiön toimiala voi olla mikä tahansa, mutta jos se omistaa metsämaata vähintään yhden hehtaarin, se sisältyy taulukon lukuihin.

Metsänomistajien lukumäärä tarkoittaa metsäkiinteistöjen kaikkia omistajia.

Yksin tai puolison kanssa omistetuissa metsätalokonaisuuksissa ja verotusyhityksissä omistajien lukumäärä on saatu verohallinnosta.

Kuolinpesät ovat erillisverotettuja eikä osakkaiden lukumäärää ole saatavissa verohallinnosta, joten se on arvioitu Metlan Metsänomistaja 2010 -tutkimuksen perusteella. Muissa omistajaryhmissä omistajien määrää ei ole selvitetty.

Lähde: Verohallitus

4. Metsämaan pinta-ala omistusmuodoittain ja pinta-alaluokittain 31.12.2009

Omistusmuoto	Metsätilakokonaisuuden kokoluokka metsämaan pinta-alan mukaan, ha										Yhteensä
	1–1,9	2–4,9	5–9,9	10–19	20–49	50–99	100–199	200–499	500–999	1000–	
Metsätilakokonaisuuksien yhteenlaskettu pinta-ala, ha											
Kaikki yhteensä	41 818	211 874	449 449	1 079 754	2 900 685	2 899 674	1 999 950	899 230	312 594	6 423 634	17 218 662
Yksityiset henkilöt	40 781	206 745	441 057	1 065 909	2 871 229	2 862 601	1 948 432	785 792	144 052	106 390	10 472 988
Yksin tai puolison kanssa	29 773	153 597	325 856	781 207	2 111 550	2 114 431	1 452 781	601 604	106 322	78 198	7 755 319
Verotusyhtymät	5 327	26 832	56 849	140 361	402 653	440 676	312 587	134 627	33 175	24 569	1 577 656
Kuolinpesät	5 681	26 316	58 352	144 341	357 026	307 494	183 064	49 561	4 555	3 623	1 140 013
Muut omistajat	1 037	5 129	8 392	13 845	29 456	37 073	51 518	113 438	168 542	6 317 244	6 745 674
Yhteismetsät	0	0	0	18	108	544	2 348	12 381	29 447	304 645	349 491
Avoimet ja kommandiittiyhtiöt	101	440	529	1 031	2 508	1 918	1 613	885	0	1 767	10 792
sekä muut elinkeinoyhtymät											
Osakeyhtiöt	469	2 804	4 942	8 105	15 704	17 915	17 452	16 238	14 382	1 460 390	1 558 401
Säätiöt	15	69	193	499	1 846	3 147	5 220	12 008	8 258	11 396	42 651
Valtio, kunnat, seurakunnat	452	1 816	2 728	4 192	9 290	13 549	24 885	71 926	116 455	4 539 046	4 784 339
ja muut julkiset yhteisöt											

Metsätilakokonaisuus tarkoittaa kaikkia saman metsänomistajan (esim. perhe, kuolinpesä, yhtiö, yhteismetsä, kunta) omistamia metsäkiinteistöjä koko maassa.

Tilastoituakseen metsätilakokonaisuudella pitää olla metsämaata vähintään hehtaari.

Metsätilakokonaisuuteen voi sisältyä muutakin maata kuin metsämaata, tämän tilaston luvut käsittelevät kuitenkin vain metsämaata.

Puolisoiden yhdessä ja erikseen omistamat metsäkiinteistöt on laskettu yhdeksi omistusyksiköksi, elleivät puoliset ole vaatineet erillisverotusta.

Yhtiön toimiala voi olla mikä tahansa, mutta jos se omistaa metsämaata vähintään yhden hehtaarin, se sisältyy taulukon lukuihin.

Verohallinnon ja Metlan valtakunnan metsien inventoinnin metsämaan pinta-alat poikkeavat toisistaan. Erojen syytä eritellään tilaston laatuselosteessa.

Lähde: Verohallitus

5. Yksityismetsäiden lukumäärä kokoluokittain ja metsäkeskuksittain 1.1.2009

Metsäkeskus	Pienmetsät		Metsänhoitomaksua maksavat metsät						Metsänhoitomaksusta vapautetut		Metsälöitä kaikkiaan						
	Lukumäärä	Metsämaata 1 000 ha	Koko, metsämaahan ha	10–19,9		20–49,9		50–99,9		100–199		200–		Lukumäärä	Metsämaata 1 000 ha	Lukumäärä	Metsämaata 1 000 ha
				ha	ha	ha	ha	ha	ha	ha	ha	ha	ha				
0–13 Koko maa	126 723	303,5	78 333	81 653	95 147	39 426	12 451	2 081	309 091	9 679,4	5 738	456,3	441 552	10 439,2	441 552	10 439,2	
0–10 Etelä-Suomi	91 529	172,1	73 411	67 350	74 370	25 919	7 026	1 216	249 292	6 837,0	5 049	396,2	345 870	7 405,3	345 870	7 405,3	
0 Ahvenanmaa	1 785	1,6	1 581	501	495	158	27	5	2 767	45,7	0	0,0	4 552	47,3	4 552	47,3	
1 Rannikko	11 251	21,0	8 343	6 680	6 299	1 882	385	89	23 678	553,9	89	12,4	35 018	587,2	35 018	587,2	
2 Lounais-Suomi	14 429	26,6	11 629	8 667	7 099	2 193	557	89	30 234	663,3	142	14,8	44 805	704,7	44 805	704,7	
3 Häme-Uusimaa	9 888	18,3	7 192	6 757	6 464	2 173	682	120	23 388	624,2	478	54,1	33 754	696,6	33 754	696,6	
4 Kaakkois-Suomi	7 129	14,1	6 120	5 862	6 536	2 076	399	51	21 044	535,3	377	22,7	28 550	572,1	28 550	572,1	
5 Pirkanmaa	7 653	14,8	6 898	5 897	6 014	1 892	593	102	21 396	553,7	485	40,7	29 534	609,2	29 534	609,2	
6 Etelä-Savo	5 894	13,0	5 434	5 597	7 898	3 192	898	135	23 154	744,4	1 039	73,1	30 087	830,6	30 087	830,6	
7 Etelä-Pohjanmaa	12 385	22,1	10 205	9 360	10 163	3 210	643	82	33 663	842,6	156	10,9	46 204	875,6	46 204	875,6	
8 Keski-Suomi	6 758	13,2	5 345	6 084	7 742	2 967	1 028	235	23 401	778,2	1 057	75,8	31 216	867,3	31 216	867,3	
9 Pohjois-Savo	6 900	13,5	5 576	6 578	8 610	3 356	1 053	164	25 337	823,4	737	53,3	32 974	890,2	32 974	890,2	
10 Pohjois-Karjala	7 457	13,8	5 088	5 367	7 050	2 820	761	144	21 230	672,2	489	38,4	29 176	724,5	29 176	724,5	
11–13 Pohjois-Suomi	35 194	131,4	4 922	14 303	20 777	13 507	5 425	865	59 799	2 842,4	689	60,2	95 682	3 033,9	95 682	3 033,9	
11 Kainuu	4 817	14,8	1 119	2 513	3 972	2 969	780	132	11 485	522,9	405	34,4	16 707	572,2	16 707	572,2	
12 Pohjois-Pohjanmaa	16 160	49,3	3 803	7 984	9 999	5 373	1 649	197	29 005	1 109,2	206	16,4	45 371	1 174,9	45 371	1 174,9	
13 Lappi	14 217	67,2	0	3 806	6 806	5 165	2 996	536	19 309	1 210,3	78	9,3	33 604	1 286,8	33 604	1 286,8	

Edellistä taulukoista 1–2 poiketen tässä metsälo on sijoitettu sijaintikuntansa mukaiseen metsäkeskukseen.

Tiedot perustuvat metsänhoitomaksujen seurantaan. Saman metsänhoitoyhdistyksen alueella sijaitseva saman omistajan metsäomaisuus muodostaa metsälön.

Metsälöiden luokittelu:

Pienmetsälo: Metsämaan pinta-ala on alle 4 hehtaaria paitsi Oulun läänissä alle 7 hehtaaria ja Lapin läänissä alle 12 hehtaaria.

Pienmetsälo eivät maksa metsänhoitomaksua (metsämaata keskimäärin 2,4 hehtaaria/metsälo).


Kokoluokitellut metsälo: Metsänhoitomaksua maksavat metsälo (metsämaata keskimäärin 31 hehtaaria/metsälo).

Muut metsälo: Metsänhoitomaksusta anonomuksesta vapautetut metsälo (metsämaata keskimäärin 80 hehtaaria/metsälo).

Lähde: Verohallitus

Julkaisija:
Metsäntutkimuslaitos
Metsätilastollinen tietopalvelu
PL 18
01301 Vantaa
Sähköposti: tilasto@metla.fi
www.metla.fi/hanke/3006/index.htm

Puhelin 010 211 2139
Faksi 010 211 2101



ISSN 1797-3074 Metsätilastotiedote (verkkojulkaisu)