

Sekä suurten että pienten metsätilojen määrä on lisääntynyt

**Suomessa oli vuoden 2008 lopussa yksityisten henkilöiden omistamia, vähintään kahden metsämaahehtaarin metsätilakokonaisuuksia 345 000 kappaletta. Niiden keskikoko oli 30 hehtaaria. Sekä suurten että pienten tilojen lukumäärä lisääntyi vuoteen 2006 verrattuna. Yksityishenkilöiden omistamia, vähintään 1 000 metsämaahehtaaria käsittäviä metsätiloja oli 69.**

Tässä metsätilastotiedotteessa tarkastellaan lähinnä yksityishenkilöiden omistamien metsätilakokonaisuuksien lukumääriä ja pinta-aloja. Osa taulukoista kattaa myös muut metsänomistajaryhmät. Metsätilakokonaisuudella tarkoitetaan tässä metsänomistajan eri puolella Suomea omistamien kiinteistöjen yhteenlaskettua metsämaan pinta-alaa, joka tilastoidaan omistajan asuinpaikkakunnan mukaan. Kun tekstissä puhutaan esimerkiksi Etelä-Suomessa olevista tiloista, sillä tarkoitetaan, että metsätilaa hallitaan Etelä-Suomesta, koska omistaja asuu Etelä-Suomessa. Tästä huolimatta metsätila kokonaisuudessaan tai osa siitä voi sijaita Pohjois-Suomessakin. Yksityiskohtaisemmat kuvaukset tilastossa käytetyistä käsitteistä löytyvät laatuselosteesta.

Yksityishenkilöillä (yksin tai puolison kanssa omistettu, verotusyhtymät ja kuolinpesät) oli omistuksessaan 345 000 vähintään kahden hehtaarin metsätilakokonaisuutta, joilla oli hallussaan keskimäärin 30,3 hehtaaria metsämaata. Metsänomistajien lukumäärä ylsi kuitenkin 735 000 henkilöön, sillä samalla metsätilakokonaisuudella oli tavallisesti useita omistajia (puolisot, kuolinpesän tai yhtymän jäsenet). Keskimäärin metsänomistajan yksin tai yhdessä puolison kanssa omistamalla metsätilakokonaisuudella oli 1,7 omistajaa, verotusyhtymällä 3,0 omistajaa ja kuolinpesällä 4,0 omistajaa.

Verrattaessa yksityishenkilöiden omistamia metsätilakokonaisuuksia kokoluokittain vuosina 2008 ja 2006 havaitaan sekä pienten, metsämaa-alaltaan alle kymmenen hehtaarin tilojen, että suurten, yli sadan hehtaarin tilojen lukumäärän lisääntyneen. Kolmessa vuodessa muodostui lähes 7 700 uutta tilakokonaisuutta. Vaikka alle kymmenen metsähehtaarin tilojen lukumäärä oli kasvanut yhdeksänkertaisesti yli sadan metsähehtaarin tiloihin verrattuna, metsämaan ala oli kuitenkin lisääntynyt vähintään sadan hehtaarin tiloilla yli seitsemänkertaisesti (58 000 ha) verrattuna alle kymmenen hehtaarin tilojen pinta-alalisäykseen (7 800 ha). Metsänomistus on siis pirstoutunut useampiin käsiin, mutta metsämaa on keskittynyt yhä suuremmille metsänomista-

jille. Kymmenen ja sadan metsähehtaarin välillä olevissa kokoluokissa tilojen määrä väheni. Eniten vähenivät Etelä-Suomessa 20–49 metsämaahehtaarin tilat ja Pohjois-Suomessa 50–99 hehtaarin tilat.

Alle 20 metsähehtaarin tiloja oli lukumääräisesti 60 prosenttia kaikista yksityishenkilöiden tiloista, mutta niiden osuus metsämaan pinta-alasta oli 17 prosenttia. Sekä Etelä- että Pohjois-Suomessa lukumääräisesti yleisimmin omistettuja olivat kooltaan 20–49 metsähehtaarin tilat, joita oli lähes neljännes tiloista ja joiden osuus metsämaan alasta oli hieman yli neljäsosa. Vaikka yli sadan hehtaarin metsätiloja oli vain viisi prosenttia, niiden osuus metsäalasta oli lähes kolmannes. Suurimpia yli 1 000 metsämaahehtaaria sisältäviä yksityishenkilöiden omistamia metsätilakokonaisuuksia oli Suomessa 69, ja ne kattoivat yhden prosentin yksityishenkilöiden omistaman metsämaan pinta-alasta.

Kaikkiaan verohallinnon rekisteri kattaa 17,4 miljoonaa hehtaaria metsämaata. Tämä poikkeaa Metlan valtakunnan metsien inventoinnin metsämaan alasta (20,1 milj. ha), sillä verohallinnon tiedot maapohjan laadusta perustuvat eri ajoilta peräisin oleviin metsän veroluokitustietoihin, kun taas Metlan inventointitiedot pohjautuvat tuoreimpiin, vuosina 2004–2008 tehtyihin maastomittauksiin. Verohallinnon mukaan yksityishenkilöt omistivat 10,5 miljoonaa metsämaahehtaaria. Tästä oli yksin tai puolison kanssa omistettua 7,8 miljoonaa hehtaaria. Verotusyhtymillä oli 1,5 miljoonaa hehtaaria ja kuolinpesillä 1,2 miljoonaa hehtaaria.

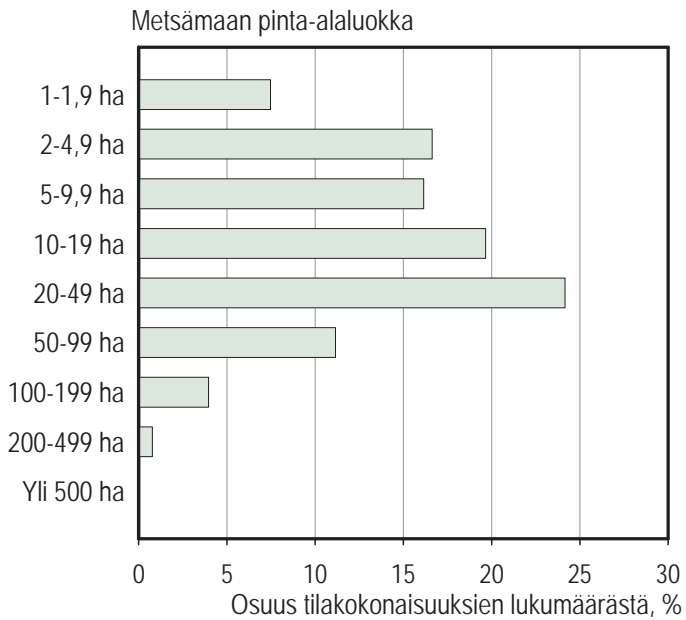
Muiden metsänomistajaryhmien hallussa oli 7,0 miljoonaa metsämaahehtaaria; Valtio, kunnat ym. hallinnoi 5,0 miljoonaa hehtaaria. Osakeyhtiöt omistivat 1,6 miljoonaa hehtaaria. Yhteismetsien metsämaan kokonaispinta-ala jäi 0,3 miljoonaan hehtaariin.

Seuraava tilasto tästä aiheesta julkaistaan joulukuussa 2010. Metla julkaisee kuluvan vuoden aikana myös suomalainen metsänomistaja 2010 -tutkimuksen, jonka tuloksissa esitellään yksityiskohtaisemmin yksityismetsänomistuksen rakennetta ja metsien käyttöä.

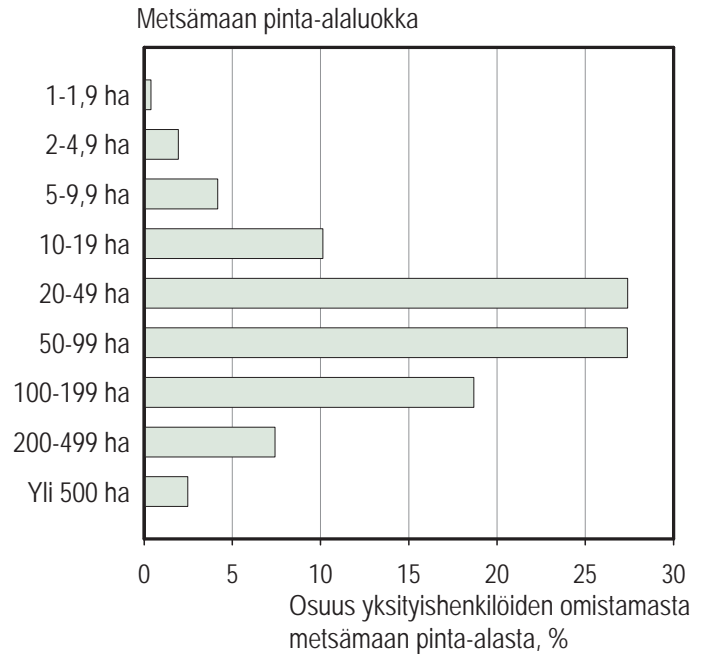
Lisätietoja: Harri Hänninen, p. 010 211 2217, harri.hanninen@metla.fi

Aarre Peltola, p. 010 211 2138, aarre.peltola@metla.fi

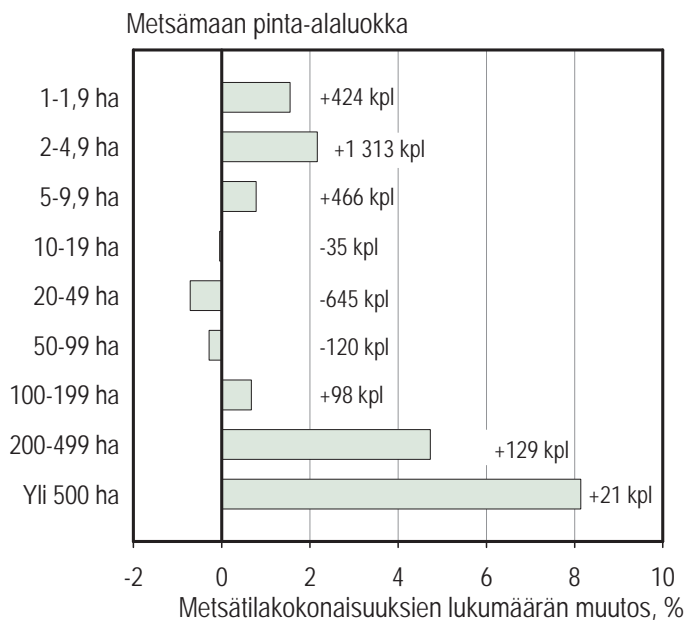
Laatuseloste: [www.metla.fi/metinfo/tilasto/laatu/metsamaanomistus.htm](http://www.metla.fi/metinfo/tilasto/laatu/metsamaanomistus.htm)



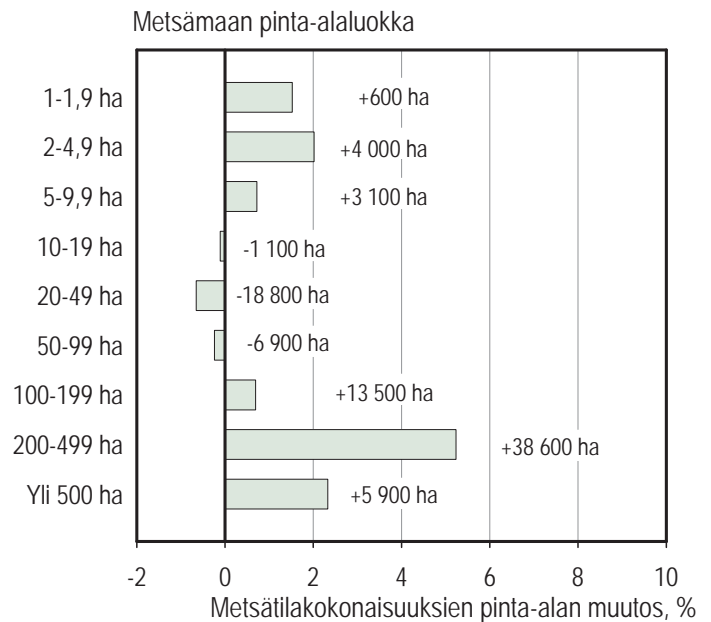
Kuva 1. Yksityishenkilöiden omistamien metsätilakokonaisuuksien lukumäärän jakautuminen metsämaan pinta-alan mukaisiin kokoluokkiin vuonna 2008.



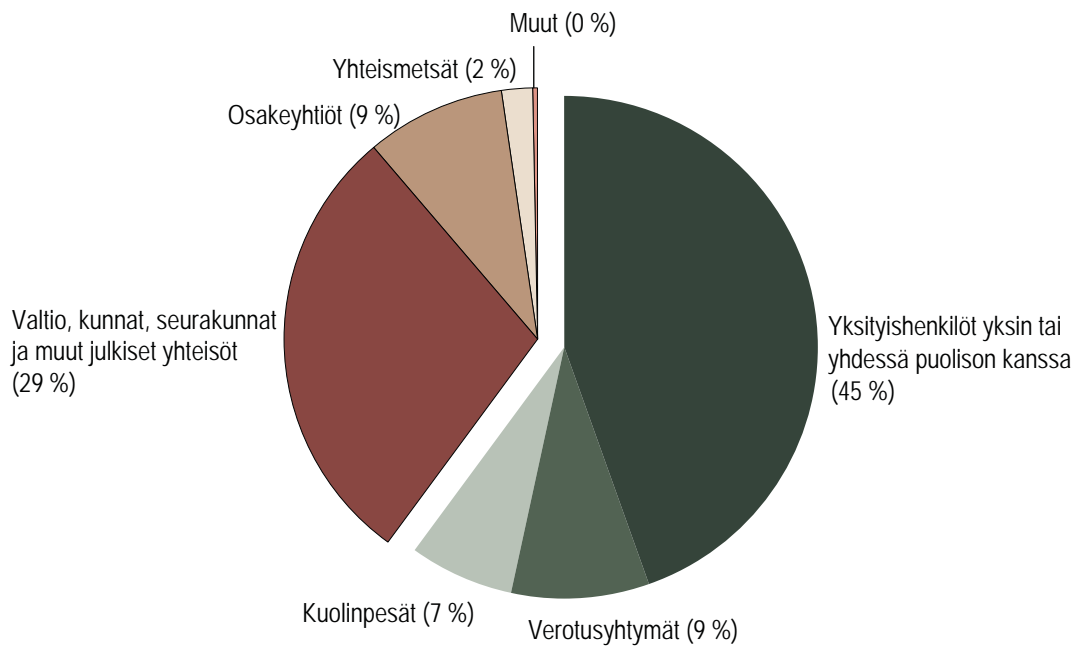
Kuva 2. Yksityishenkilöiden omistamien metsätilakokonaisuuksien metsämaan pinta-alan jakautuminen kokoluokkiin vuonna 2008.



Kuva 3. Yksityishenkilöiden omistamien metsätilakokonaisuuksien lukumäärän suhteellinen muutos 2008/2006 metsämaan pinta-alaluokittain. Numerot pylväiden päässä kertovat kappalemääräisen muutoksen.



Kuva 4. Metsämaan suhteelliset pinta-alamuutokset yksityishenkilöiden omistamien metsätilakokonaisuuksien pinta-alaluokissa 2008/2006. Numerot pylväiden päässä kertovat pinta-alan muutoksen hehtaareina.



Kuva 5. Metsämaan pinta-alan (17,4 milj. ha) jakautuminen omistusmuodoittain vuonna 2008. Ryhmään ”muut” kuuluvat säätiöt, avoimet ja kommandiittiyhtiöt sekä elinkeino-yhtymät.

## Taulukkoluetelo

1. Yksityisten henkilöiden omistamien metsätilakokonaisuuksien lukumäärä pinta-alaluokittain omistajan kotipaikkakunnan mukaan 31.12.2008 .....	4
2. Yksityisten henkilöiden omistamien metsätilakokonaisuuksien lukumäärä pinta-alaluokittain omistajan kotipaikkakunnan mukaan 31.12.2007 .....	5
3. Yksityisten henkilöiden omistamien metsätilakokonaisuuksien lukumäärä pinta-alaluokittain omistajan kotipaikkakunnan mukaan 31.12.2006 .....	5
4. Yksityisten henkilöiden omistamien metsätilakokonaisuuksien pinta-ala omistajan kotipaikkakunnan mukaan 31.12.2008 .....	6
5. Yksityisten henkilöiden omistamien metsätilakokonaisuuksien pinta-ala omistajan kotipaikkakunnan mukaan 31.12.2007 .....	7
6. Yksityisten henkilöiden omistamien metsätilakokonaisuuksien pinta-ala omistajan kotipaikkakunnan mukaan 31.12.2006 .....	7
7. Metsätilakokonaisuuksien lukumäärä omistusmuodoittain ja pinta-alaluokittain 31.12.2008 .....	8
8. Metsätilakokonaisuuksien lukumäärä omistusmuodoittain ja pinta-alaluokittain 31.12.2007 .....	9
9. Metsätilakokonaisuuksien lukumäärä omistusmuodoittain ja pinta-alaluokittain 31.12.2006 .....	9
10. Metsämaan pinta-ala omistusmuodoittain ja pinta-alaluokittain 31.12.2008 .....	10
11. Metsämaan pinta-ala omistusmuodoittain ja pinta-alaluokittain 31.12.2007 .....	11
12. Metsämaan pinta-ala omistusmuodoittain ja pinta-alaluokittain 31.12.2006 .....	11

# 1. Yksityisten henkilöiden omistamien metsätilakokonaisuuksien lukumäärä pinta-alaluokittain omistajan kotipaikkakunnan mukaan 31.12.2008

Omistajan kotipaikkakunnan metsäkeskus	Metsätilakokonaisuuden kokoluokka metsämaan pinta-alan mukaan, ha									Yhteensä
	1-1,9	2-4,9	5-9,9	10-19	20-49	50-99	100-199	200-499	500-	
Tilakokonaisuuksien lukumäärä, kpl										
<b>0-13 Koko maa</b>	<b>27 796</b>	<b>61 931</b>	<b>60 138</b>	<b>73 168</b>	<b>89 951</b>	<b>41 508</b>	<b>14 727</b>	<b>2 857</b>	<b>279</b>	<b>372 355</b>
<b>0-10 Etelä-Suomi</b>	<b>22 673</b>	<b>50 361</b>	<b>48 911</b>	<b>60 045</b>	<b>71 687</b>	<b>28 736</b>	<b>9 120</b>	<b>1 873</b>	<b>215</b>	<b>293 621</b>
0 Ahvenanmaa	573	751	582	473	488	183	30	5	0	3 085
1 Rannikko	4 352	9 769	8 692	9 337	9 404	3 256	944	215	42	46 011
2 Lounais-Suomi	3 328	7 792	7 793	7 973	7 156	2 439	721	125	15	37 342
3 Häme-Uusimaa	2 748	5 948	5 613	6 865	7 059	2 589	883	206	31	31 942
4 Kaakkois-Suomi	1 570	3 994	3 921	5 126	6 271	2 304	539	80	7	23 812
5 Pirkanmaa	1 935	4 524	4 635	5 311	5 928	2 197	736	181	20	25 467
6 Etelä-Savo	1 053	2 870	2 580	3 842	6 303	3 124	1 143	207	25	21 147
7 Etelä-Pohjanmaa	2 205	4 812	5 434	7 028	8 991	3 362	791	113	15	32 751
8 Keski-Suomi	1 538	3 308	3 293	4 834	6 702	3 089	1 255	316	22	24 357
9 Pohjois-Savo	1 658	3 380	3 469	5 212	7 525	3 494	1 242	244	21	26 245
10 Pohjois-Karjala	1 713	3 213	2 899	4 044	5 860	2 699	836	181	17	21 462
<b>10-13 Pohjois-Suomi</b>	<b>4 487</b>	<b>10 188</b>	<b>10 209</b>	<b>12 180</b>	<b>17 492</b>	<b>12 563</b>	<b>5 546</b>	<b>964</b>	<b>57</b>	<b>73 686</b>
11 Kainuu	672	1 514	1 420	1 851	3 240	2 822	839	159	12	12 529
12 Pohjois-Pohjanmaa	2 321	5 532	5 558	6 500	8 964	5 378	1 847	244	23	36 367
13 Lappi	1 494	3 142	3 231	3 829	5 288	4 363	2 860	561	22	24 790

Taulukko kattaa kaikki metsätilakokonaisuudet, joiden omistajina ovat 1) yksityishenkilö ja hänen puolisonsa, 2) verotusyhtymä tai 3) kuolinpesä.

Metsätilakokonaisuus tarkoittaa kaikkia saman metsänomistajan omistamia metsäkiinteistöjä koko maassa.

Tilastoituakseen metsätilakokonaisuudella pitää olla metsämaata vähintään hehtaari.

Metsätilakokonaisuuteen voi sisältyä muutakin maata kuin metsämaata, tämän tilaston luvut käsittelevät kuitenkin vain metsämaata.

Puolisoiden yhdessä ja erikseen omistamat metsäkiinteistöt on laskettu yhdeksi omistusyksiköksi, elleivät puoliset ole vaatineet erillisverotusta.

Kotipaikkakunta määräytyy yhteisomistustiloilla (perikunnat ja yhtymät) metsätilakokonaisuuden asianhoitajan ja puolisoilla vanhemman henkilön asuinpaikan mukaan.

Ulkomailla tai tuntemattomassa asuinpaikassa asuvien metsänomistajien tiedot sisältyvät vain "Koko maa" riviin.

Yksityishenkilöillä oli vähintään kahden hehtaarin metsätilakokonaisuuksia yhteensä 344 559 kappaletta.

Lähde: Verohallitus

## 2. Yksityisten henkilöiden omistamien metsätilakokonaisuuksien lukumäärä pinta-alaluokittain omistajan kotipaikkakunnan mukaan 31.12.2007

Omistajan kotipaikkakunnan metsäkeskus	Metsätilakokonaisuuden kokoluokka metsämaan pinta-alan mukaan, ha									Yhteensä
	1-1,9	2-4,9	5-9,9	10-19	20-49	50-99	100-199	200-499	500-	
Tilakokonaisuuksien lukumäärä, kpl										
<b>0-13 Koko maa</b>	<b>27 593</b>	<b>61 204</b>	<b>59 781</b>	<b>73 187</b>	<b>90 250</b>	<b>41 538</b>	<b>14 668</b>	<b>2 804</b>	<b>270</b>	<b>371 295</b>
<b>0-10 Etelä-Suomi</b>	<b>22 532</b>	<b>49 884</b>	<b>48 725</b>	<b>60 165</b>	<b>71 961</b>	<b>28 680</b>	<b>9 035</b>	<b>1 835</b>	<b>208</b>	<b>293 025</b>
0 Ahvenanmaa	560	748	574	475	481	178	30	5	0	3 051
1 Rannikko	4 333	9 632	8 649	9 328	9 407	3 219	930	213	42	45 753
2 Lounais-Suomi	3 330	7 811	7 813	7 976	7 155	2 420	710	127	15	37 357
3 Häme-Uusimaa	2 701	5 910	5 612	6 865	7 054	2 611	860	206	29	31 848
4 Kaakkois-Suomi	1 551	3 956	3 896	5 114	6 320	2 297	546	74	8	23 762
5 Pirkanmaa	1 916	4 455	4 611	5 322	5 957	2 174	731	174	20	25 360
6 Etelä-Savo	1 047	2 841	2 546	3 879	6 329	3 134	1 148	202	21	21 147
7 Etelä-Pohjanmaa	2 206	4 817	5 433	7 095	9 077	3 341	786	105	11	32 871
8 Keski-Suomi	1 512	3 232	3 262	4 830	6 718	3 064	1 237	313	24	24 192
9 Pohjois-Savo	1 656	3 316	3 461	5 230	7 554	3 526	1 214	239	22	26 218
10 Pohjois-Karjala	1 720	3 166	2 868	4 051	5 909	2 716	843	177	16	21 466
<b>10-13 Pohjois-Suomi</b>	<b>4 417</b>	<b>9 956</b>	<b>10 047</b>	<b>12 070</b>	<b>17 494</b>	<b>12 645</b>	<b>5 570</b>	<b>949</b>	<b>55</b>	<b>73 203</b>
11 Kainuu	661	1 457	1 397	1 832	3 263	2 845	838	161	12	12 466
12 Pohjois-Pohjanmaa	2 279	5 430	5 442	6 464	8 964	5 415	1 841	233	21	36 089
13 Lappi	1 477	3 069	3 208	3 774	5 267	4 385	2 891	555	22	24 648

Lähde: Verohallitus

## 3. Yksityisten henkilöiden omistamien metsätilakokonaisuuksien lukumäärä pinta-alaluokittain omistajan kotipaikkakunnan mukaan 31.12.2006

Omistajan kotipaikkakunnan metsäkeskus	Metsätilakokonaisuuden kokoluokka metsämaan pinta-alan mukaan, ha									Yhteensä
	1-1,9	2-4,9	5-9,9	10-19	20-49	50-99	100-199	200-499	500-	
Tilakokonaisuuksien lukumäärä, kpl										
<b>0-13 Koko maa</b>	<b>27 372</b>	<b>60 618</b>	<b>59 672</b>	<b>73 203</b>	<b>90 596</b>	<b>41 628</b>	<b>14 629</b>	<b>2 728</b>	<b>258</b>	<b>370 704</b>
<b>0-10 Etelä-Suomi</b>	<b>22 333</b>	<b>49 486</b>	<b>48 722</b>	<b>60 256</b>	<b>72 344</b>	<b>28 690</b>	<b>8 946</b>	<b>1 781</b>	<b>199</b>	<b>292 757</b>
0 Ahvenanmaa	553	746	570	473	484	174	31	5	0	3 036
1 Rannikko	4 288	9 582	8 653	9 295	9 403	3 160	916	209	42	45 548
2 Lounais-Suomi	3 315	7 803	7 843	8 035	7 211	2 409	700	120	16	37 452
3 Häme-Uusimaa	2 670	5 807	5 602	6 846	7 066	2 602	850	201	25	31 669
4 Kaakkois-Suomi	1 527	3 885	3 913	5 117	6 340	2 307	539	71	7	23 706
5 Pirkanmaa	1 916	4 451	4 657	5 357	6 014	2 192	740	172	22	25 521
6 Etelä-Savo	1 015	2 819	2 530	3 877	6 371	3 141	1 147	203	17	21 120
7 Etelä-Pohjanmaa	2 192	4 824	5 455	7 168	9 141	3 335	774	96	12	32 997
8 Keski-Suomi	1 504	3 150	3 208	4 810	6 710	3 068	1 207	297	21	23 975
9 Pohjois-Savo	1 651	3 246	3 430	5 228	7 647	3 531	1 200	229	21	26 183
10 Pohjois-Karjala	1 702	3 173	2 861	4 050	5 957	2 771	842	178	16	21 550
<b>10-13 Pohjois-Suomi</b>	<b>4 389</b>	<b>9 777</b>	<b>9 950</b>	<b>11 963</b>	<b>17 466</b>	<b>12 717</b>	<b>5 614</b>	<b>929</b>	<b>52</b>	<b>72 857</b>
11 Kainuu	664	1 449	1 405	1 822	3 254	2 899	850	152	14	12 509
12 Pohjois-Pohjanmaa	2 266	5 296	5 378	6 428	8 973	5 422	1 830	223	16	35 832
13 Lappi	1 459	3 032	3 167	3 713	5 239	4 396	2 934	554	22	24 516

Lähde: Verohallitus

#### 4. Yksityisten henkilöiden omistamien metsätilakokonaisuuksien pinta-ala omistajan kotipaikkakunnan mukaan 31.12.2008

Omistajan kotipaikkakunnan metsäkeskus	Metsätilakokonaisuuden kokoluokka metsämaan pinta-alan mukaan, ha									Yhteensä	Yli 2 ha:n tilojen keski-koko ha
	1-1,9	2-4,9	5-9,9	10-19	20-49	50-99	100-199	200-499	500-		
	Metsätilakokonaisuuksien yhteenlaskettu metsämaan pinta-ala, ha										
<b>0-13 Koko maa</b>	40 239	203 672	436 731	1 060 891	2 869 485	2 867 115	1 955 845	776 294	259 429	10 469 701	30,3
<b>0-10 Etelä-Suomi</b>	32 862	165 453	355 697	870 116	2 275 245	1 964 568	1 207 226	515 541	208 099	7 594 807	27,9
0 Ahvenanmaa	804	2 436	4 195	6 674	15 526	12 479	3 985	1 077	0	47 176	18,5
1 Rannikko	6 285	31 925	62 760	134 122	293 835	220 126	125 003	61 218	34 664	969 938	23,1
2 Lounais-Suomi	4 780	25 985	56 214	113 759	223 167	165 573	94 241	34 543	14 485	732 747	21,4
3 Häme-Uusimaa	3 987	19 428	40 815	99 155	221 580	178 237	116 651	56 978	50 065	786 896	26,8
4 Kaakkois-Suomi	2 324	13 170	28 344	74 140	198 199	156 287	70 403	21 570	5 231	569 668	25,5
5 Pirkanmaa	2 811	14 962	33 766	76 612	185 501	150 321	97 095	50 192	18 171	629 431	26,6
6 Etelä-Savo	1 584	9 386	19 027	56 279	203 769	216 304	151 971	55 126	19 724	733 170	36,4
7 Etelä-Pohjanmaa	3 165	16 050	39 755	102 330	285 813	226 671	103 702	30 131	16 016	823 633	26,9
8 Keski-Suomi	2 232	10 699	24 182	70 798	215 827	213 604	168 060	87 439	16 336	809 177	35,4
9 Pohjois-Savo	2 421	10 994	25 437	76 937	242 272	239 803	164 580	66 647	19 899	848 990	34,4
10 Pohjois-Karjala	2 469	10 418	21 202	59 310	189 756	185 163	111 535	50 620	13 508	643 981	32,5
<b>10-13 Pohjois-Suomi</b>	6 461	33 759	73 786	177 271	570 353	888 415	740 754	255 215	44 272	2 790 286	40,2
11 Kainuu	993	4 973	10 209	27 206	107 346	198 956	110 472	42 906	8 499	511 560	43,1
12 Pohjois-Pohjanmaa	3 328	18 287	40 215	94 673	291 189	374 486	240 729	64 665	18 480	1 146 052	33,6
13 Lappi	2 140	10 499	23 362	55 392	171 818	314 973	389 553	147 644	17 293	1 132 674	48,5

Taulukko kattaa kaikki metsätilakokonaisuudet, joiden omistajina ovat 1) yksityishenkilö ja hänen puolisonsa 2) verotusyhtymä tai 3) kuolinpesä.

Metsätilakokonaisuus tarkoittaa kaikkia saman metsänomistajan omistamia metsäkiinteistöjä koko maassa.

Tilastoituakseen metsätilakokonaisuudella pitää olla metsämaata vähintään hehtaari.

Metsätilakokonaisuuteen voi sisältyä muutakin maata kuin metsämaata, tämän tilaston luvut käsittelevät kuitenkin vain metsämaata.

Puolisoiden yhdessä ja erikseen omistamat metsäkiinteistöt on laskettu yhdeksi omistusyksiköksi, elleivät puoliset ole vaatineet erillisverotusta.

Kotipaikkakunta määräytyy yhteisomistustiloilla (perikunnat ja yhtymät) metsätilakokonaisuuden asianhoitajan ja puolisoilla vanhemman henkilön asuinpaikan mukaan.

Ulkomailla tai tuntemattomassa asuinpaikassa asuvien metsänomistajien tiedot sisältyvät vain "Koko maa" riviin.

Verohallinnon ja Metlan valtakunnan metsien inventoinnin metsämaan pinta-alat poikkeavat toisistaan. Erojen syitä eritellään tilaston laatuselosteessa.

Lähde: Verohallitus

## 5. Yksityisten henkilöiden omistamien metsätilakokonaisuuksien pinta-ala omistajan kotipaikkakunnan mukaan 31.12.2007

Omistajan kotipaikkakunnan metsäkeskus	Metsätilakokonaisuuden kokoluokka metsämaan pinta-alan mukaan, ha									Yhteensä	Yli 2 ha:n tilojen keski-koko ha
	1-1,9	2-4,9	5-9,9	10-19	20-49	50-99	100-199	200-499	500-		
	Metsätilakokonaisuuksien yhteenlaskettu metsämaan pinta-ala, ha										
<b>0-13 Koko maa</b>	39 945	201 447	434 305	1 061 465	2 878 379	2 869 225	1 947 687	759 828	263 944	10 456 225	30,3
<b>0-10 Etelä-Suomi</b>	32 655	164 033	354 416	872 213	2 283 367	1 960 105	1 196 270	505 388	214 296	7 582 743	27,9
0 Ahvenanmaa	790	2 427	4 131	6 711	15 247	12 078	3 965	1 077	0	46 426	18,3
1 Rannikko	6 259	31 470	62 468	134 108	293 822	217 824	123 309	60 097	34 319	963 676	23,1
2 Lounais-Suomi	4 779	26 096	56 337	113 874	223 102	164 197	92 922	34 352	14 424	730 083	21,3
3 Häme-Uusimaa	3 915	19 325	40 842	99 203	221 185	179 832	113 971	56 816	62 305	797 394	27,2
4 Kaakkois-Suomi	2 294	13 028	28 191	73 960	199 854	155 482	71 428	20 014	5 835	570 086	25,6
5 Pirkanmaa	2 787	14 750	33 571	76 829	186 323	148 784	96 694	47 906	17 300	624 944	26,5
6 Etelä-Savo	1 573	9 313	18 798	56 821	204 397	216 813	152 523	54 467	16 726	731 431	36,3
7 Etelä-Pohjanmaa	3 170	16 064	39 711	103 395	288 336	225 042	103 012	28 557	13 049	820 336	26,6
8 Keski-Suomi	2 194	10 475	24 003	70 791	216 561	211 773	165 275	86 629	17 102	804 803	35,4
9 Pohjois-Savo	2 417	10 798	25 442	77 143	243 221	242 174	160 802	65 619	20 477	848 093	34,4
10 Pohjois-Karjala	2 477	10 287	20 922	59 378	191 319	186 106	112 369	49 854	12 759	645 471	32,6
<b>10-13 Pohjois-Suomi</b>	6 364	33 001	72 712	175 640	570 431	894 748	743 194	248 911	42 656	2 787 657	40,4
11 Kainuu	978	4 792	10 029	26 917	108 181	200 682	110 154	43 176	8 430	513 339	43,4
12 Pohjois-Pohjanmaa	3 271	17 963	39 455	94 109	291 172	377 139	239 928	60 910	17 029	1 140 976	33,6
13 Lappi	2 115	10 246	23 228	54 614	171 078	316 927	393 112	144 825	17 197	1 133 342	48,8

Lähde: Verohallitus

## 6. Yksityisten henkilöiden omistamien metsätilakokonaisuuksien pinta-ala omistajan kotipaikkakunnan mukaan 31.12.2006

Omistajan kotipaikkakunnan metsäkeskus	Metsätilakokonaisuuden kokoluokka metsämaan pinta-alan mukaan, ha									Yhteensä	Yli 2 ha:n tilojen keski-koko ha
	1-1,9	2-4,9	5-9,9	10-19	20-49	50-99	100-199	200-499	500-		
	Metsätilakokonaisuuksien yhteenlaskettu metsämaan pinta-ala, ha										
<b>0-13 Koko maa</b>	39 635	199 644	433 591	1 062 021	2 888 320	2 873 991	1 942 393	737 693	253 525	10 430 813	30,3
<b>0-10 Etelä-Suomi</b>	32 378	162 855	354 520	873 771	2 294 284	1 959 196	1 183 679	489 649	207 128	7 557 460	27,8
0 Ahvenanmaa	780	2 417	4 087	6 704	15 261	11 765	4 075	1 077	0	46 166	18,3
1 Rannikko	6 192	31 351	62 503	133 528	293 522	213 762	121 439	58 281	33 122	953 700	23,0
2 Lounais-Suomi	4 773	26 094	56 582	114 675	224 447	163 381	91 472	32 311	14 912	728 647	21,2
3 Häme-Uusimaa	3 871	18 960	40 748	99 121	221 242	179 024	112 571	56 177	26 734	758 448	26,0
4 Kaakkois-Suomi	2 263	12 800	28 379	74 060	200 326	155 556	70 480	19 147	4 491	567 502	25,5
5 Pirkanmaa	2 787	14 746	33 949	77 309	188 726	150 139	98 077	46 990	53 358	666 081	28,1
6 Etelä-Savo	1 524	9 258	18 663	56 817	205 611	217 582	151 983	55 587	14 004	731 029	36,3
7 Etelä-Pohjanmaa	3 146	16 104	39 853	104 399	290 239	224 790	101 398	25 624	13 789	819 342	26,5
8 Keski-Suomi	2 180	10 217	23 652	70 572	215 980	211 702	160 982	83 093	14 779	793 157	35,2
9 Pohjois-Savo	2 410	10 579	25 202	77 190	246 202	242 132	159 061	61 497	19 370	843 643	34,3
10 Pohjois-Karjala	2 452	10 329	20 902	59 396	192 728	189 363	112 141	49 865	12 569	649 745	32,6
<b>10-13 Pohjois-Suomi</b>	6 326	32 411	72 009	174 175	569 756	900 019	749 694	242 947	39 639	2 786 976	40,6
11 Kainuu	982	4 762	10 115	26 753	107 869	204 387	111 649	39 911	9 389	515 817	43,5
12 Pohjois-Pohjanmaa	3 252	17 548	38 972	93 735	291 539	377 919	238 766	59 015	13 423	1 134 169	33,7
13 Lappi	2 092	10 101	22 922	53 687	170 348	317 713	399 279	144 021	16 827	1 136 990	49,2

Lähde: Verohallitus

## 7. Metsätilakokonaisuuksien lukumäärä omistusmuodoittain ja pinta-alaluokittain 31.12.2008

Omistusmuoto	Metsätilakokonaisuuden kokoluokka metsämaan pinta-alan mukaan, ha										Yhteensä	Metsänomistajien lukumäärä, yli 2 ha:n tilat
	1-1,9	2-4,9	5-9,9	10-19	20-49	50-99	100-199	200-499	500-999	1000-		
	Tilakokonaisuuksien lukumäärä, kpl											kpl
<b>Kaikki yhteensä</b>	28 518	63 500	61 294	74 110	90 879	42 035	15 107	3 242	455	334	379 474	..
<b>Yksityiset henkilöt</b>	27 796	61 931	60 138	73 168	89 951	41 508	14 727	2 857	210	69	372 355	734 734
Yksin tai puolison kanssa	20 363	46 243	44 650	53 836	66 292	30 732	11 003	2 181	151	50	275 501	424 148
Veroyhtymät	3 579	7 813	7 548	9 426	12 260	6 170	2 309	483	52	13	49 653	137 198
Kuolinpesät	3 854	7 875	7 940	9 906	11 399	4 606	1 415	193	7	6	47 201	173 388
<b>Muut omistajat</b>	722	1 569	1 156	942	928	527	380	385	245	265	7 119	..
Yhteismetsät	0	0	0	1	1	4	14	30	43	63	156	..
Avoimet ja kommandiittiyritykset	69	142	79	75	76	31	11	4	0	...	488	..
sekä elinkeino-yhtymät												
Osakeyhtiöt	327	842	670	537	487	259	119	55	23	30	3 349	..
Säätiöt	11	21	25	34	53	44	38	38	12	4	280	..
Valtio, kunnat, seurakunnat	315	564	382	295	311	189	198	258	167	167	2 846	..
ja muut julkiset yhteisöt												

Metsätilakokonaisuus tarkoittaa kaikkia saman metsänomistajan (esim. perhe, kuolinpesä, yhtiö, yhteismetsä, kunta) omistamia metsäkiinteistöjä koko maassa. Tilastoituakseen metsätilakokonaisuudella pitää olla metsämaata vähintään hehtaari.

Puolisoiden yhdessä ja erikseen omistamat metsäkiinteistöt on laskettu yhdeksi omistusyksiköksi, elleivät puolisot ole vaatineet erillisverotusta.

Metsätilakokonaisuuteen voi sisältyä muutakin maata kuin metsämaata, tämän tilaston luvut käsittelevät kuitenkin vain metsämaata.

Yhtiön toimiala voi olla mikä tahansa, mutta jos se omistaa metsämaata vähintään yhden hehtaarin, se sisältyy taulukon lukuihin.

Metsänomistajien lukumäärä tarkoittaa metsäkiinteistöjen kaikkia omistajia.

Yksin tai puolison kanssa omistetetuissa metsätilakokonaisuuksissa ja veroyhtymissä omistajien lukumäärä on saatu verohallinnosta.

Kuolinpesät ovat erillisverotettuja eikä osakkaiden lukumäärää ole saatavissa verohallinnosta, joten se on arvioitu Metlan Metsänomistaja 2010 -tutkimuksen perusteella. Muissa omistajaryhmissä omistajien määrää ei ole selvitetty.

Lähde: Verohallitus

## 8. Metsätilakokonaisuuksien lukumäärä omistusmuodoittain ja pinta-alaluokittain 31.12.2007

Omistusmuoto	Metsätilakokonaisuuden kokoluokka metsämaan pinta-alan mukaan, ha										Yhteensä	Metsänomistajien lukumäärä, yli 2 ha:n tilat kpl
	1-1,9	2-4,9	5-9,9	10-19	20-49	50-99	100-199	200-499	500-999	1000-		
	Tilakokonaisuuksien lukumäärä, kpl											
<b>Kaikki yhteensä</b>	<b>28 329</b>	<b>62 737</b>	<b>60 904</b>	<b>74 098</b>	<b>91 163</b>	<b>42 060</b>	<b>15 033</b>	<b>3 213</b>	<b>444</b>	<b>322</b>	<b>378 303</b>	..
<b>Yksityiset henkilöt</b>	<b>27 593</b>	<b>61 204</b>	<b>59 781</b>	<b>73 187</b>	<b>90 250</b>	<b>41 538</b>	<b>14 668</b>	<b>2 804</b>	<b>207</b>	<b>63</b>	<b>371 295</b>	<b>734 077</b>
Yksin tai puolison kanssa	20 220	45 691	44 342	53 894	66 620	30 768	10 984	2 145	159	47	274 870	424 189
Veroyhtymät	3 489	7 634	7 396	9 265	12 002	6 092	2 248	474	42	12	48 654	134 340
Kuolinpesät	3 884	7 879	8 043	10 028	11 628	4 678	1 436	185	6	4	47 771	175 548
<b>Muut omistajat</b>	<b>736</b>	<b>1 533</b>	<b>1 123</b>	<b>911</b>	<b>913</b>	<b>522</b>	<b>365</b>	<b>409</b>	<b>237</b>	<b>259</b>	<b>7 008</b>	..
Yhteismetsät	0	0	0	1	1	4	10	29	42	62	149	..
Avoimet ja kommandiittiyhtiöt	77	149	86	74	75	30	10	5	0	...	507	..
sekä elinkeinoyhtymät												
Osakeyhtiöt	323	800	639	512	475	242	110	56	21	29	3 207	..
Säätiöt	10	24	25	35	53	42	39	40	9	4	281	..
Valtio, kunnat, seurakunnat	326	560	373	289	309	204	196	279	165	163	2 864	..
ja muut julkiset yhteisöt												

Lähde: Verohallitus

## 9. Metsätilakokonaisuuksien lukumäärä omistusmuodoittain ja pinta-alaluokittain 31.12.2006

Omistusmuoto	Metsätilakokonaisuuden kokoluokka metsämaan pinta-alan mukaan, ha										Yhteensä	Metsänomistajien lukumäärä, yli 2 ha:n tilat kpl
	1-1,9	2-4,9	5-9,9	10-19	20-49	50-99	100-199	200-499	500-999	1000-		
	Tilakokonaisuuksien lukumäärä, kpl											
<b>Kaikki yhteensä</b>	<b>28 101</b>	<b>62 101</b>	<b>60 761</b>	<b>74 094</b>	<b>91 498</b>	<b>42 150</b>	<b>14 996</b>	<b>3 144</b>	<b>444</b>	<b>311</b>	<b>377 600</b>	..
<b>Yksityiset henkilöt</b>	<b>27 372</b>	<b>60 618</b>	<b>59 672</b>	<b>73 203</b>	<b>90 596</b>	<b>41 628</b>	<b>14 629</b>	<b>2 728</b>	<b>201</b>	<b>57</b>	<b>370 704</b>	<b>734 607</b>
Yksin tai puolison kanssa	20 100	45 257	44 223	53 912	66 857	30 889	10 952	2 079	154	43	274 466	427 117
Veroyhtymät	3 372	7 437	7 234	9 100	11 878	5 958	2 178	462	41	10	47 670	131 818
Kuolinpesät	3 900	7 924	8 215	10 191	11 861	4 781	1 499	187	6	4	48 568	178 672
<b>Muut omistajat</b>	<b>729</b>	<b>1 483</b>	<b>1 089</b>	<b>891</b>	<b>902</b>	<b>522</b>	<b>367</b>	<b>416</b>	<b>243</b>	<b>254</b>	<b>6 896</b>	..
Yhteismetsät	0	0	0	1	2	3	7	28	41	62	144	..
Avoimet ja kommandiittiyhtiöt	76	150	90	72	72	30	8	4	0	...	503	..
sekä elinkeinoyhtymät												
Osakeyhtiöt	323	772	607	494	459	229	102	56	22	28	3 092	..
Säätiöt	13	23	22	37	51	41	39	40	8	4	278	..
Valtio, kunnat, seurakunnat	317	538	370	287	318	219	211	288	172	159	2 879	..
ja muut julkiset yhteisöt												

Lähde: Verohallitus

## 10. Metsämaan pinta-ala omistusmuodoittain ja pinta-alaluokittain 31.12.2008

Omistusmuoto	Metsätalokokonaisuuden kokoluokka metsämaan pinta-alan mukaan, ha										Yhteensä
	1–1,9	2–4,9	5–9,9	10–19	20–49	50–99	100–199	200–499	500–999	1000–	
Metsätalokokonaisuuksien yhteenlaskettu pinta-ala, ha											
<b>Kaikki yhteensä</b>	<b>41 268</b>	<b>208 707</b>	<b>445 018</b>	<b>1 074 469</b>	<b>2 898 918</b>	<b>2 904 256</b>	<b>2 009 772</b>	<b>900 009</b>	<b>310 873</b>	<b>6 643 516</b>	<b>17 436 806</b>
<b>Yksityiset henkilöt</b>	<b>40 246</b>	<b>203 676</b>	<b>436 735</b>	<b>1 060 898</b>	<b>2 869 487</b>	<b>2 867 120</b>	<b>1 955 848</b>	<b>776 300</b>	<b>139 134</b>	<b>120 305</b>	<b>10 469 749</b>
Yksin tai puolison kanssa	29 528	152 004	323 960	780 686	2 117 746	2 122 971	1 462 604	594 331	101 464	85 525	7 770 819
Veroyhtymät	5 197	25 594	54 766	136 697	391 865	428 710	305 326	131 853	32 872	22 480	1 535 360
Kuolinpesät	5 521	26 078	58 009	143 515	359 876	315 439	187 918	50 116	4 798	12 300	1 163 570
<b>Muut omistajat</b>	<b>1 022</b>	<b>5 031</b>	<b>8 283</b>	<b>13 571</b>	<b>29 431</b>	<b>37 136</b>	<b>53 924</b>	<b>123 709</b>	<b>171 739</b>	<b>6 523 211</b>	<b>6 967 057</b>
Yhteismetsät	0	0	0	18	45	300	2 045	10 629	28 926	302 758	344 721
Avoimet ja kommandiittiyhtiöt	98	447	524	1 075	2 374	2 071	1 451	1 192	0	...	10 999
sekä elinkeinoyhtymät											
Osakeyhtiöt	462	2 729	4 857	7 723	15 132	17 945	16 506	16 587	16 581	1 453 882	1 552 404
Säätiöt	15	68	182	521	1 783	3 259	5 233	11 371	7 951	11 777	42 160
Valtio, kunnat, seurakunnat	447	1 787	2 720	4 234	10 097	13 561	28 689	83 930	118 281	4 753 027	5 016 773
ja muut julkiset yhteisöt											

Metsätalokokonaisuus tarkoittaa kaikkia saman metsänomistajan (esim. perhe, kuolinpesä, yhtiö, yhteismetsä, kunta) omistamia metsäkiinteistöjä koko maassa. Tilastoituakseen metsätalokokonaisuudella pitää olla metsämaata vähintään hehtaari.

Metsätalokokonaisuuteen voi sisältyä muutakin maata kuin metsämaata, tämän tilaston luvut käsittelevät kuitenkin vain metsämaata.

Puolisoiden yhdessä ja erikseen omistamat metsäkiinteistöt on laskettu yhdeksi omistusyksiköksi, elleivät puolisot ole vaatineet erillisverotusta.

Yhtiön toimiala voi olla mikä tahansa, mutta jos se omistaa metsämaata vähintään yhden hehtaarin, se sisältyy taulukon lukuihin.

Verohallinnon ja Metlan valtakunnan metsien inventoinnin metsämaan pinta-alat poikkeavat toisistaan. Erojen syitä eritellään tilaston laatuselosteessa.

Lähde: Verohallitus

## 11. Metsämaan pinta-ala omistusmuodoittain ja pinta-alaluokittain 31.12.2007

Omistusmuoto	Metsätilakokonaisuuden kokoluokka metsämaan pinta-alan mukaan, ha										Yhteensä
	1–1,9	2–4,9	5–9,9	10–19	20–49	50–99	100–199	200–499	500–999	1000–	
Metsätilakokonaisuuksien yhteenlaskettu pinta-ala, ha											
<b>Kaikki yhteensä</b>	<b>40 989</b>	<b>206 377</b>	<b>442 359</b>	<b>1 074 600</b>	<b>2 907 487</b>	<b>2 905 977</b>	<b>1 999 570</b>	<b>891 301</b>	<b>303 712</b>	<b>6 522 637</b>	<b>17 295 009</b>
<b>Yksityiset henkilöt</b>	<b>39 949</b>	<b>201 453</b>	<b>434 312</b>	<b>1 061 470</b>	<b>2 878 386</b>	<b>2 869 231</b>	<b>1 947 692</b>	<b>759 834</b>	<b>137 080</b>	<b>126 873</b>	<b>10 456 280</b>
Yksin tai puolison kanssa	29 311	150 365	321 972	781 663	2 128 062	2 125 628	1 460 689	581 257	105 940	98 544	7 783 431
Veroyhtymät	5 068	25 010	53 671	134 301	383 246	423 519	296 678	130 674	27 278	21 267	1 500 712
Kuolinpesät	5 570	26 078	58 669	145 506	367 078	320 084	190 325	47 903	3 862	7 062	1 172 137
<b>Muut omistajat</b>	<b>1 040</b>	<b>4 924</b>	<b>8 047</b>	<b>13 130</b>	<b>29 101</b>	<b>36 746</b>	<b>51 878</b>	<b>131 467</b>	<b>166 632</b>	<b>6 395 764</b>	<b>6 838 729</b>
Yhteismetsät	0	0	0	18	45	300	1 500	9 532	29 754	294 011	335 160
Avoimet ja kommandiittiyhtiöt	110	477	590	1 070	2 392	1 992	1 295	1 396	0	...	11 089
sekä elinkeinoyhtymät											
Osakeyhtiöt	455	2 595	4 624	7 368	14 870	16 734	15 456	17 083	15 031	1 455 207	1 549 423
Säätiöt	13	76	179	528	1 796	3 150	5 367	12 432	5 723	11 822	41 086
Valtio, kunnat, seurakunnat	462	1 776	2 654	4 146	9 998	14 570	28 260	91 024	116 124	4 632 957	4 901 971
ja muut julkiset yhteisöt											

Lähde: Verohallitus


## 12. Metsämaan pinta-ala omistusmuodoittain ja pinta-alaluokittain 31.12.2006

Omistusmuoto	Metsätilakokonaisuuden kokoluokka metsämaan pinta-alan mukaan, ha										Yhteensä
	1–1,9	2–4,9	5–9,9	10–19	20–49	50–99	100–199	200–499	500–999	1000–	
Metsätilakokonaisuuksien yhteenlaskettu pinta-ala, ha											
<b>Kaikki yhteensä</b>	<b>40 674</b>	<b>204 403</b>	<b>441 426</b>	<b>1 074 891</b>	<b>2 916 914</b>	<b>2 910 466</b>	<b>1 994 699</b>	<b>872 157</b>	<b>303 021</b>	<b>6 559 453</b>	<b>17 318 104</b>
<b>Yksityiset henkilöt</b>	<b>39 641</b>	<b>199 649</b>	<b>433 598</b>	<b>1 062 025</b>	<b>2 888 326</b>	<b>2 873 995</b>	<b>1 942 397</b>	<b>737 700</b>	<b>132 522</b>	<b>121 013</b>	<b>10 430 866</b>
Yksin tai puolison kanssa	29 143	149 043	321 128	782 383	2 134 772	2 132 166	1 455 441	562 269	101 759	94 956	7 763 060
Veroyhtymät	4 904	24 369	52 551	131 866	379 460	414 464	288 143	126 937	26 896	18 995	1 468 585
Kuolinpesät	5 594	26 237	59 919	147 776	374 094	327 365	198 813	48 494	3 867	7 062	1 199 221
<b>Muut omistajat</b>	<b>1 033</b>	<b>4 754</b>	<b>7 828</b>	<b>12 866</b>	<b>28 588</b>	<b>36 471</b>	<b>52 302</b>	<b>134 457</b>	<b>170 499</b>	<b>6 438 440</b>	<b>6 887 238</b>
Yhteismetsät	0	0	0	18	75	150	1 100	9 408	29 283	291 090	331 124
Avoimet ja kommandiittiyhtiöt	108	482	621	1 051	2 284	1 991	1 035	1 030	0	...	10 369
sekä elinkeinoyhtymät											
Osakeyhtiöt	458	2 488	4 405	7 097	14 409	15 659	14 374	17 277	15 557	1 462 597	1 554 321
Säätiöt	17	74	161	565	1 671	3 069	5 382	12 470	5 068	11 779	40 256
Valtio, kunnat, seurakunnat	450	1 710	2 641	4 135	10 149	15 602	30 411	94 272	120 591	4 671 207	4 951 168
ja muut julkiset yhteisöt											

Lähde: Verohallitus

Julkaisija:  
Metsäntutkimuslaitos  
Metsätilastollinen tietopalvelu  
PL 18  
01301 Vantaa  
Sähköposti: [tilasto@metla.fi](mailto:tilasto@metla.fi)  
[www.metla.fi/hanke/3006/index.htm](http://www.metla.fi/hanke/3006/index.htm)

Puhelin 010 211 2139  
Faksi 010 211 2101



ISSN 1797-3074 Metsätilastotiedote (verkkojulkaisu)